

STRAPE

2

Sonntag,  
2. Juli

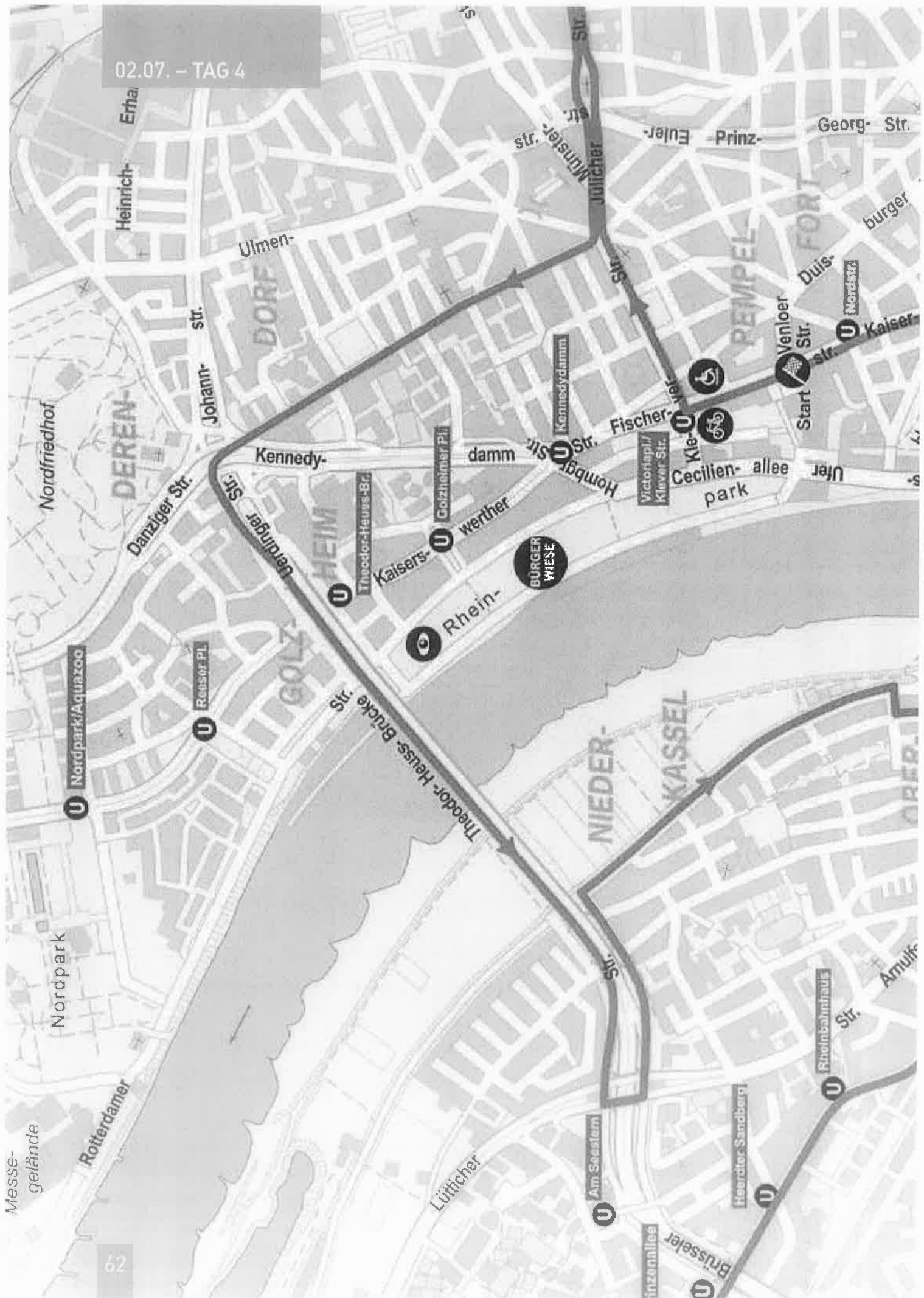
# DÜSSELDORF-LÜTTICH

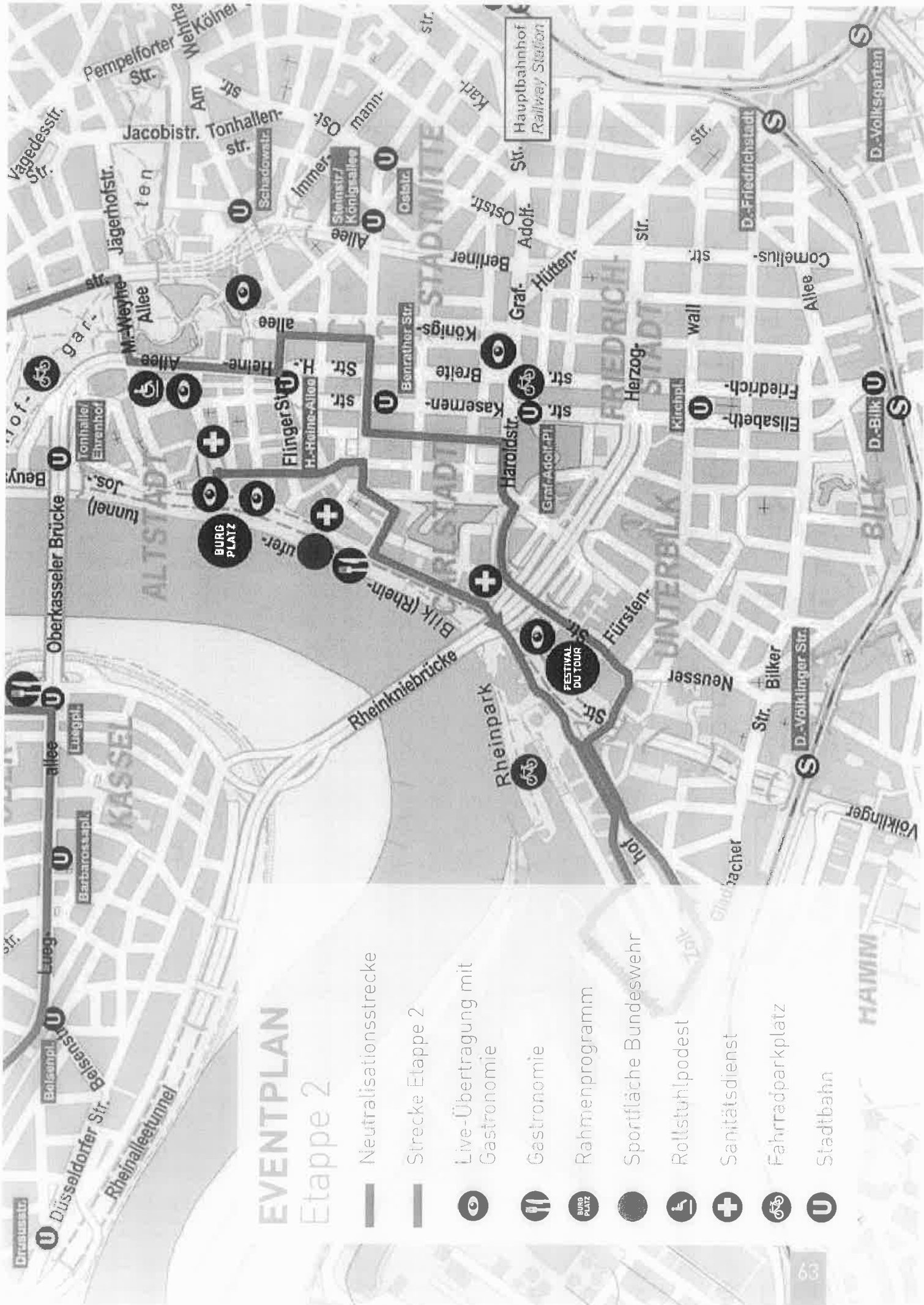
Sonntag, 2. Juli 2017

- 10:00 Uhr **Start der Werbekarawane  
zur 2. Etappe der Tour de France 2017, Burgplatz**
- 11:22 Uhr **Zweite Durchfahrt der Werbekarawane durch Düsseldorf  
Strecke (gesamt): Burgplatz – Rheinufer – MedienHafen –  
Innenstadt – Derendorf – Düsseltal – Gerresheim – Ratingen –  
Mettmann – Erkrath – Rath – Niederkassel – Oberkassel**
- 12:03 Uhr **Neutralisierter Start  
2. Etappe der Tour de France 2017, Burgplatz**
- 12:10 Uhr **Zeremonie an der Living Bridge – MedienHafen**
- 12:30 Uhr **Start 2. Etappe Tour de France – Kilometer 0, Fischerstraße**
- 13:17–13:39 Uhr **Erneute Durchfahrt der Fahrer durch Düsseldorf**



02.07. - TAG 4





# EVENTPLAN

## Etappe 2

-  Neutralisationsstrecke
-  Strecke Etappe 2
-  Live-Übertragung mit Gastronomie
-  Gastronomie
-  Rahmenprogramm
-  Sportfläche Bundeswehr
-  Rollstuhlpedest
-  Sanitätsdienst
-  Fahrradparkplatz
-  Stadtbahn

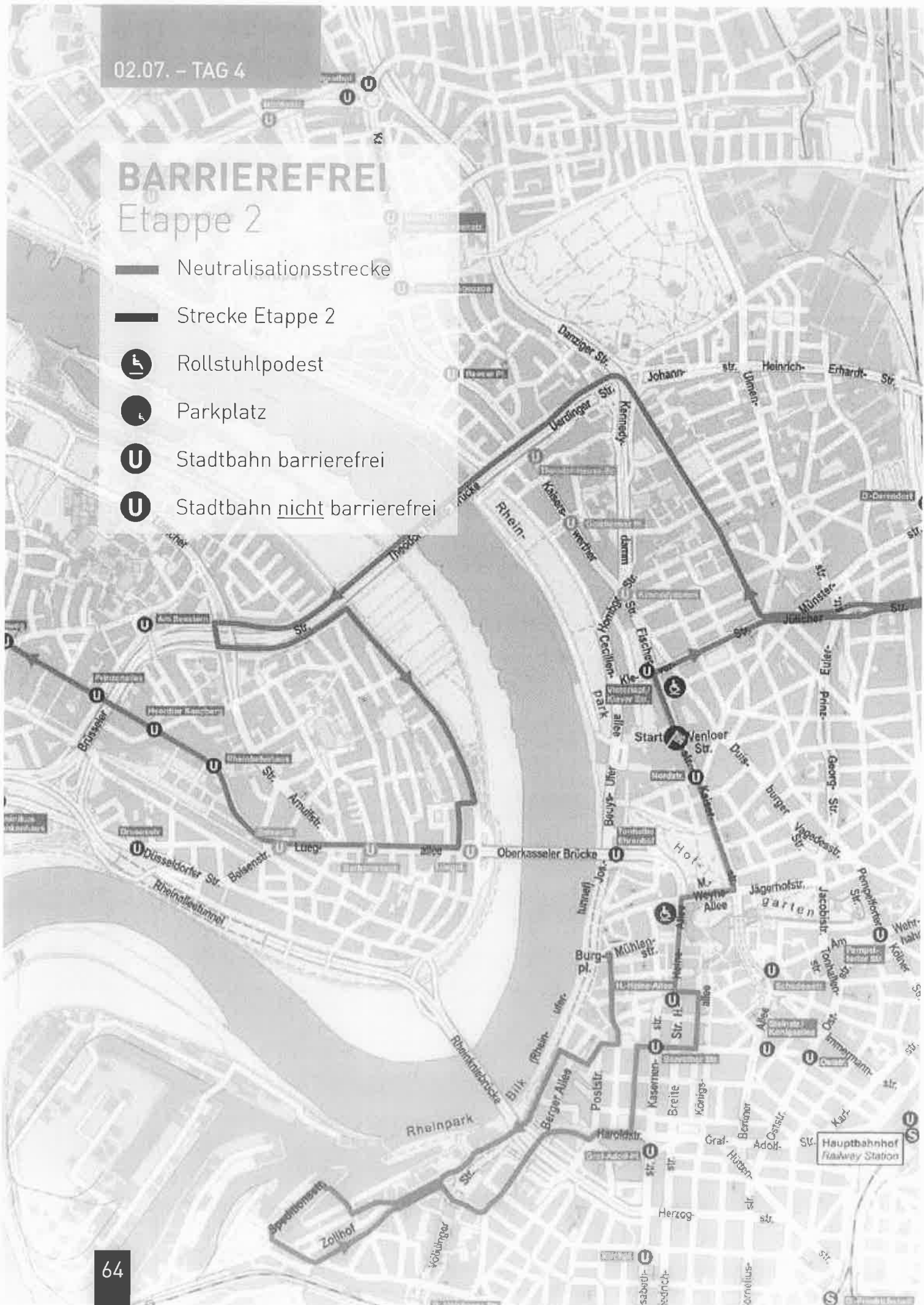


02.07. – TAG 4

# BARRIEREFREI

## Etappe 2

- Neutralisationsstrecke
- Strecke Etappe 2
- ♿ Rollstuhlpedest
- Parkplatz
- U Stadtbahn barrierefrei
- U Stadtbahn nicht barrierefrei



## 2. ETAPPE DER TOUR DE FRANCE 2017

### Neutralisation

Mit dem Einrollen, der sogenannten Neutralisation, geht es am Sonntag, dem 2. Juli, auf die 2. Etappe der diesjährigen Frankreichrundfahrt. Vom Start am Burgplatz zieht sich die acht Kilometer lange Neutralisation über die Altstadt in Richtung MedienHafen und durch die Düsseldorfer Innenstadt. Auf dieser Strecke formiert sich der Tour-Konvoi in Ruhe – ein

besonderes Ereignis für die Fans, da sie die Chance haben, alle Profis hautnah und längere Zeit zu sehen. An der Living Bridge im MedienHafen hält das gesamte Feld noch einmal für eine kleine Zeremonie an, bei der die deutsche und die französische Nationalhymne von drei Tenören geschmettert werden, begleitet von einem etwa 25-köpfigen Orchester.



## 2. ETAPPE DER TOUR DE FRANCE 2017

### Streckenführung

Der offizielle Start ins Rennen ist anschließend auf der Fischerstraße. Nach den ersten flachen Kilometern durch die Landeshauptstadt geht es Richtung Galopprennbahn zum Grafenberger Wald, wo die erste Bergwertung der Tour 2017 absolviert wird. Anschließend führt die Strecke nach Erkrath, Mettmann und Ratingen

und erneut durch Düsseldorf. Über die Stadtteile Oberkassel und Heerdt verlassen die Fahrer die Stadt und fahren weiter durch Meerbusch, Neuss, Kaarst, Korschenbroich, Mönchengladbach, den Kreis Heinsberg, den Kreis Düren, die Städteregion Aachen und die Domstadt Aachen ins belgische Lüttich.





40

# JAHRE DHL EXPRESS IN DEUTSCHLAND

1977 eröffnet DHL Express die erste Niederlassung in Deutschland. Seitdem hat sich der Wert deutscher Importe und Exporte mehr als verachtfacht – wir treiben dieses Wachstum seit 40 Jahren voran. Mit weltweiter Premium-Logistik, erstklassigem Service und Can Do Spirit unterstützen wir unsere Kunden im globalen Handel.

DHL Express – Excellence. Simply Delivered.  
[www.dhl.de/express](http://www.dhl.de/express)

40

Jahre DHL Express  
in Deutschland

**DHL**



02.07. – TAG 4

## STRECKE REGION

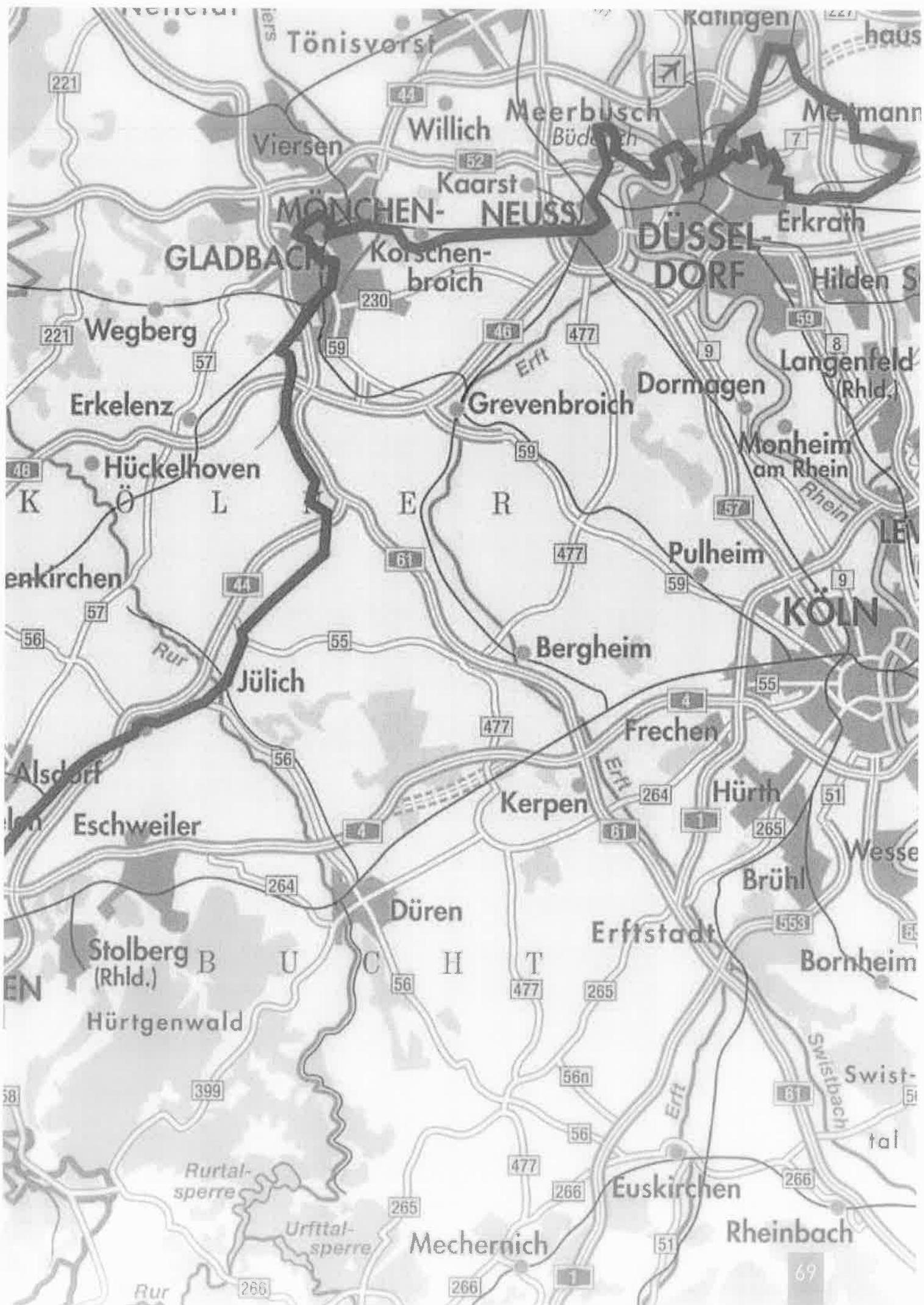
### Etappe 2

— Strecke Etappe 2

#### WICHTIGE ETAPPEN DER TOUR DE FRANCE 2017

1. Etappe (1. Juli) | 14 km  
Einzelzeitfahren | Düsseldorf  
Startetappe
2. Etappe (2. Juli) | 203,5 km  
Düsseldorf – Lüttich
9. Etappe (9. Juli) | 181 km  
Nantua – Chambéry  
Königsetappe
13. Etappe (14. Juli) | 100 km  
Saint-Girons – Foix  
Nationalfeiertag Frankreich
18. Etappe (20. Juli) | 178 km  
Briançon – Col d'Izoard (Bergankunft)
20. Etappe (22. Juli) | 23 km  
Einzelzeitfahren | Marseille
21. Etappe (23. Juli) | 105 km  
Montgeron – Champs-Élysées, Paris  
Zielerappe





## VERKEHRSHINWEISE FÜR SONNTAG

### Einschränkungen, Streckensperrungen und Anreise

Die Radsportler haben auch am zweiten Tag des Grand Départ Düsseldorf 2017 Vorfahrt in der Stadt. Im Gegensatz zum Samstag, an dem die Fahrer im Minutentakt einzeln auf den Rundkurs durch Düsseldorf starten, macht sich das Fahrerfeld am Sonntag geschlossen auf den Weg von Düsseldorf nach Lüttich.

Die 2. Etappe tangiert in Düsseldorf 16 Stadtteile und hat dementsprechend ganz andere Auswirkungen auf den Straßenverkehr in der Landeshauptstadt als das Zeitfahren am ersten Tag. Los geht's am Sonntag, 2. Juli, 10 Uhr, mit dem Start der Werbekarawane am Burgplatz. Der Start des Rennens mit vorgeschalteter Neutralisation ist für 12:03 Uhr geplant. Den genauen Verlauf der Route, die die Radfahrer fahren (gesperrte Strecke), entnehmen Sie bitte dem Plan auf S. 62/63.

Die Zeitspanne der unvermeidbaren Einschränkungen für den allgemeinen Verkehr in Düsseldorf startet in den frühen Morgenstunden sukzessive ab

5 Uhr und dauert bis circa 16 Uhr.

Die Streckensperrung wird von etwa 9 Uhr bis mindestens eine Stunde nach Passieren des letzten Tour-Fahrzeugs aufrechterhalten bleiben.

Die Strecke der 2. Etappe ist für den Verkehr gesperrt. Eine Querung ist an eigens eingerichteten Kontrollstellen möglich – ausgenommen ist der Zeitraum vom Beginn des Durchzugs der Werbekarawane bis zur Vorbeifahrt des kompletten Felds der Radfahrer inklusive Begleitfahrzeugen. Die Kontrollstellen sind mit Personal besetzt. Es kann dort allerdings zu Wartezeiten kommen. Nach Ende der Durchfahrt der Tour-de-France-Fahrer bleibt die Strecke noch eine Zeit lang gesperrt. Sobald die Strecke nicht mehr vom Tour-Tross befahren wird, können Fahrzeuge an den Kontrollstellen wieder die Rennstrecke queren. Die Strecke wird sukzessive von der Polizei freigegeben. Über die Sperrung der Streckenabschnitte der Tour-Strecke hinaus sind die Cecilienallee und der Rheinfertunnel gesperrt.